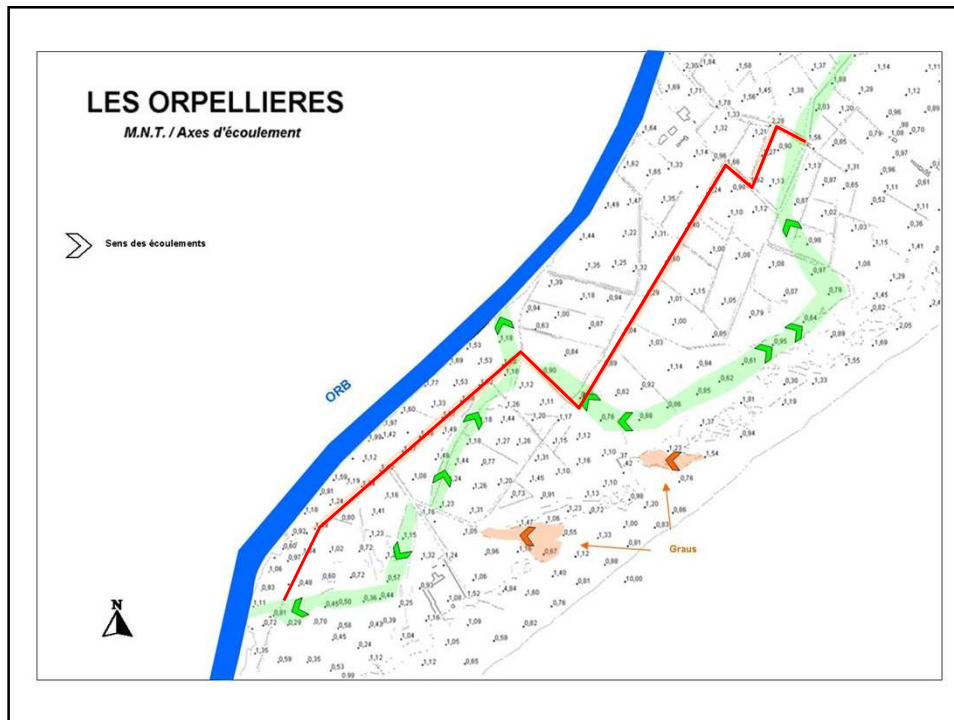




COMITÉ DE GESTION HYDRAULIQUE ZONE HUMIDE LES ORPELLIÈRES
 04 AVRIL 2018, VALRAS PLAGE
 EPTB ORB ET LIBRON

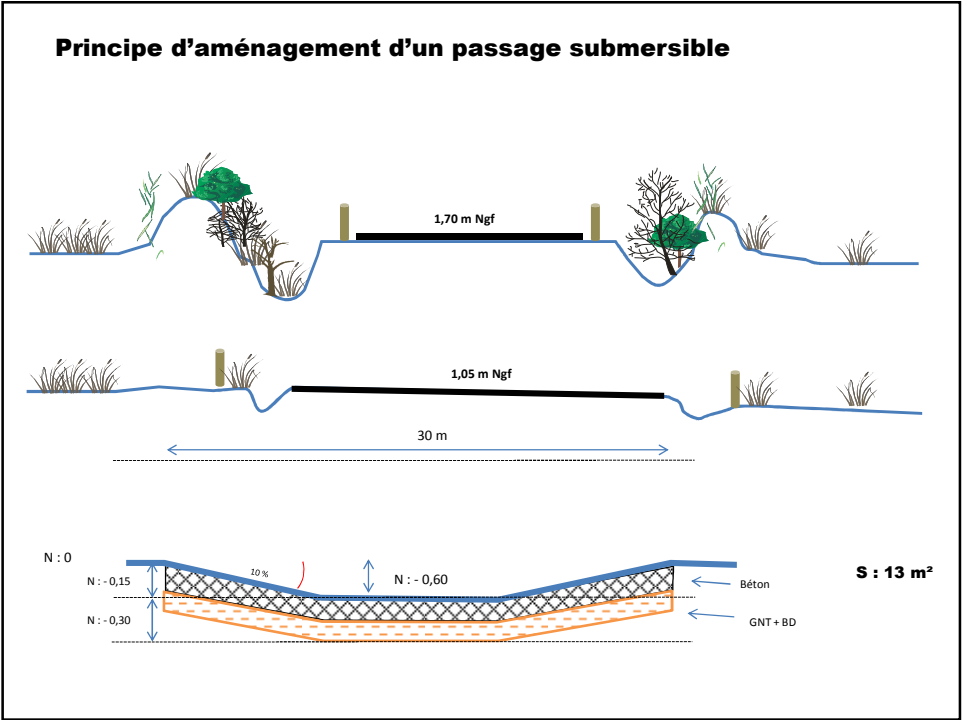
- Site des Orpellières zone Natura 2000 au titre de la "Directive Habitat" dont 144 ha sont propriétés du Conservatoire du Littoral.
- Document d'Objectifs : validé le 21 Octobre 2014 valant plan de gestion des terrains du Conservatoire.
- CABM est structure animatrice depuis le 28 février 2014 et co gestionnaire principal des terrains du Conservatoire avec les communes de Sérignan et Valras Plage.
- Plan de gestion hydraulique de la zone humide des Orpellières validé au COGEST hydraulique 12/05/2016 , au Copil Natura 11/01/2017 et approuvé au Conseil Communautaire (MO) le 19/05/2016.
- Novembre 2017, mise en œuvre des travaux hydrauliques de la zone humide des Orpellières, maîtrise d'œuvre confiée au SMVOL .





Désignation	Objectifs
Réhabiliter/Restaurer le réseau hydraulique	Eclaircissement de la végétation des fossés 5 000 ml Réprofilage des fossés 2 800 ml
 	

Désignation	Objectifs
Décloisonnement hydraulique de la zone humide les Orpellières	Arasement des merlons de terre et digues 3 200 ml Interconnecter les fossés et roubines 40 pts
 	



Désignation	Objectifs
Décloisonnement hydraulique de la zone humide les Orpellières	Mise en transparence de la route par la réalisation d'ouvrages submersibles sur la route des plages
	

Désignation	Objectifs
Décloisonnement hydraulique de la zone humide les Orpellières	Mise en transparence de la route par la réalisation d'ouvrages submersibles sur la route des plages



Busage passage submersible les Orpellières

- 13 m²

12 m3/s, 0,90 m/s, SIEE 1999 , 2 ouvrages 29 100 € HT
- 4,6 m²

Ø 60 – 168 – Q : 2 m3/s, 0,50 m/s, hydro 20€ /ml
A équivalence en section 1 ouvrage 49 000 € HT (sur la base estimatif, Tpso 2016),

